

राष्ट्रीय राजधानी क्षेत्र  
योजना बोर्ड

**N C R**  
**PLANNING BOARD**

प्रथम पांच वर्ष  
1985-1990

**FIRST 5 YEARS**  
**1985-1990**



**National Capital Region Planning Board**  
Ministry of Urban Development Government of India

यह पुस्तिका राष्ट्रीय राजधानी क्षेत्र योजना बोर्ड की संक्षिप्त रूपरेखा और इसके अस्तित्व में आने से पांच वर्ष 1985-1990 तक की अवधि की उपलब्धियों का चित्रण करती है।

**This Brochure portrays a brief profile of the N C R Planning Board and its achievements during the first five years of its existence from 1985 to 1990.**

APRIL , 1990

# राष्ट्रीय राजधानी क्षेत्र योजना बोर्ड

# NATIONAL CAPITAL REGION PLANNING BOARD

## संक्षिप्त रूपरेखा

संसद द्वारा जनवरी, 1985 में राष्ट्रीय राजधानी क्षेत्र योजना बोर्ड अधिनियम पारित कर दिये जाने के बाद 28 मार्च, 1985 को राष्ट्रीय राजधानी क्षेत्र के सन्तुलित विकास के लिए योजना तैयार करने, और ऐसी योजना के कार्यान्वयन का समन्वयन एवं अनुश्रवण करने, तथा राष्ट्रीय राजधानी क्षेत्र में भूमि उपयोग के नियंत्रण के लिए, संगत नीति के विकास हेतु, राष्ट्रीय राजधानी क्षेत्र योजना बोर्ड का गठन किया गया।

यह देश में अंतर्राज्यीय महानगरीय क्षेत्र के नियोजन हेतु, अपने ही प्रकार का एक पहला संगठन है जिसे इसके भागीदारी राज्य यथा हरियाणा, राजस्थान तथा उत्तर प्रदेश एवं दिल्ली संघ प्रदेश की सहभागिता से किया जा रहा है।

## राष्ट्रीय राजधानी क्षेत्र योजना बोर्ड का गठन

|   |         |
|---|---------|
| 1. केन्द्रीय शहरी विकास मंत्री  | अध्यक्ष |
| 2. मुख्यमंत्री, हरियाणा   | सदस्य   |
| 3. मुख्यमंत्री, राजस्थान  | सदस्य   |
| 4. मुख्यमंत्री, उत्तर प्रदेश  | सदस्य   |
| 5. प्रशासक, दिल्ली संघ प्रदेश   | सदस्य   |
| 6. नगर तथा ग्राम आयोजना मंत्री, हरियाणा शासन                                      | सदस्य   |
| 7. मुख्य सचिव, हरियाणा शासन   | सदस्य   |
| 8. नगर विकास मंत्री, राजस्थान शासन  | सदस्य   |
| 9. मुख्य सचिव, राजस्थान शासन  | सदस्य   |
| 10. नगर विकास के प्रभारी मंत्री, उत्तर प्रदेश शासन                                | सदस्य   |
| 11. सचिव, आवास और शहरी विकास विभाग, उत्तर प्रदेश शासन                             | सदस्य   |
| 12. मुख्य कार्यकारी पार्षद, दिल्ली प्रशासन, दिल्ली                                | सदस्य   |
| 13. मुख्य सचिव, दिल्ली प्रशासन, दिल्ली  | सदस्य   |
| 14. सचिव, शहरी विकास मंत्रालय, भारत सरकार   | सदस्य   |
| 15. सदस्य, योजना आयोग, शहरी विकास से संबंधित                                      | सदस्य   |
| 16. मुख्य नगर आयोजक, नगर तथा ग्राम आयोजना संगठन, भारत सरकार, नई दिल्ली            | सदस्य   |
| 17. विद्युत राज्य मंत्री, भारत सरकार, नई दिल्ली                                   | सदस्य   |
| 18. दूर संचार मंत्री, भारत सरकार नई दिल्ली  | सदस्य   |
| 19. केन्द्रीय राज्य मंत्री, रेल, भारत सरकार, नई दिल्ली                            | सदस्य   |
| 20. केन्द्रीय राज्य मंत्री, भूतल परिवहन, भारत सरकार                               | सदस्य   |
| 21. श्री कृष्ण कुमार भटनागर, सदस्य सचिव, रा.रा.क्षे. बोर्ड सदस्य सचिव योजना बोर्ड |         |

## Profile in brief

After the passing of the National Capital Region Planning Board Act in January, 1985 by the Parliament, the NCR Planning Board was constituted on the 28th March, 1985 for the preparation of a Plan for balanced development of the National Capital Region, and for coordinating and monitoring the implementation of such plan and for evolving harmonised policies for the control of land use and development of infrastructure in the National Capital Region (NCR). The Organisation is the first of its kind for the planning of an inter-state Metropolitan Region in the Country through a mechanism of participatory approach of the constituents of the Region namely, Delhi Union Territory, Haryana, Rajasthan and Uttar Pradesh.

## Composition of NCR Planning Board

|  |                   |
|--|-------------------|
| 1. Union Minister of Urban Development   | Chairman          |
| 2. Chief Minister of Haryana   | Member            |
| 3. Chief Minister of Rajasthan   | Member            |
| 4. Chief Minister of Uttar Pradesh   | Member            |
| 5. The Administrator of Delhi Union Territory                                      | Member            |
| 6. Minister of Town & Country Planning, Govt. of Haryana                           | Member            |
| 7. Chief Secretary, Govt. of Haryana   | Member            |
| 8. Minister, Urban Development, Govt. of Rajasthan                                 | Member            |
| 9. Chief Secretary, Govt of Rajasthan  | Member            |
| 10. Minister Incharge of Urban Development, Govt of Uttar Pradesh                  | Member            |
| 11. Secretary, Housing & Urban Development, Govt. of Uttar Pradesh                 | Member            |
| 12. Chief Executive Councillor, Delhi Administration, Delhi                        | Member            |
| 13. Chief Secretary, Delhi Administration, Delhi                                   | Member            |
| 14. Secretary, Ministry of Urban Development, Govt. of India                       | Member            |
| 15. Member, Planning Commission, dealing with Urban Development                    | Member            |
| 16. Chief Planner, Town & Country Planning Organisation, Govt. of India, New Delhi | Member            |
| 17. Minister for Power, Govt. of India, New Delhi.                                 | Member            |
| 18. Minister for Telecommunication, Govt. of India, New Delhi.                     | Member            |
| 19. Minister for Railways, Govt. of India, New Delhi.                              | Member            |
| 20. Minister for Surface Transport, Govt. of India, New Delhi.                     | Member            |
| 21. Shri K.K. Bhatnagar, Member Secretary, National Capital Region Planning Board  | Member-Secretary. |



## राष्ट्रीय राजधानी क्षेत्र योजना बोर्ड के कार्य

अधिनियम की धारा-7 के अन्तर्गत राष्ट्रीय राजधानी क्षेत्र योजना बोर्ड के कार्य:-

- क्षेत्रीय योजना और कार्यात्मक योजना तैयार करना।
- प्रत्येक सहभागी राज्य और संघ प्रदेश द्वारा उप-क्षेत्रीय योजनाएं और परियोजनाएं बनाने की व्यवस्था करना।
- सहभागी राज्यों और संघ प्रदेश द्वारा क्षेत्रीय योजना, कार्यात्मक योजनाओं, उप-क्षेत्रीय योजनाओं और अन्य परियोजनाओं के कार्यान्वयन और प्रवर्तन का समन्वयन करना।
- सहभागी राज्यों और संघ प्रदेश द्वारा परियोजना बनाने, राष्ट्रीय राजधानी क्षेत्र या उप-क्षेत्र में प्राथमिकताओं का निर्धारण और क्षेत्रीय योजनाओं में बनाई गई अवस्थाओं के अनुसार राष्ट्रीय राजधानी क्षेत्र के विकास को चरणबद्ध करने के सम्बन्ध में उचित और व्यवस्थित कार्यक्रम सुनिश्चित करना।
- राष्ट्रीय राजधानी क्षेत्र में चुनी हुई परियोजनाओं के लिए केन्द्रीय और राज्य योजना निधियों और राजस्व के अन्य स्रोतों से वित्त की व्यवस्था करना और उसका निरीक्षण करना।

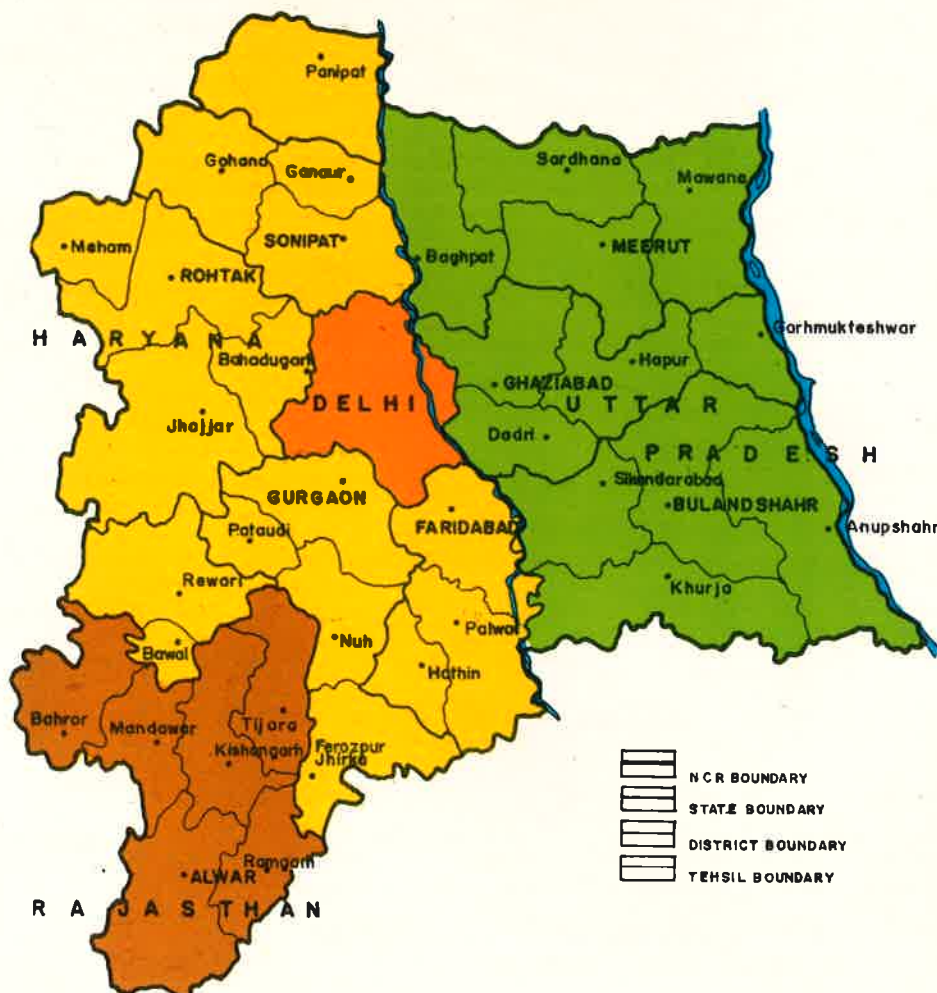
## Functions of NCR Planning Board

Under Section 7 of the Act, the functions of the Board are:

- to prepare the Regional Plan and the Functional Plans;
- to arrange for the preparation of Sub-regional Plans and Project Plans by each of the participating States and the Union Territory;
- to coordinate the enforcement and implementation of the Regional Plan, Functional Plans, Sub-regional Plans and Project Plans through the participating States and the Union Territory;
- to ensure proper and systematic programming by the participating States and Union Territory in regard to project formulation, determination of priorities in the National Capital Region or Sub-regions and phasing of development of the National Capital Region in accordance with stages indicated in the Regional Plan;
- to arrange for, and oversee; the financing of selected development projects in the National Capital Region through Central and State Plan funds and other sources of revenue.

संघटक क्षेत्र

Constituent Area



राष्ट्रीय राजधानी क्षेत्र (एन.सी.आर.) तीन राज्यों यथा हरियाणा, राजस्थान और उत्तर प्रदेश, और संघ प्रदेश दिल्ली में 30,242 वर्ग किलोमीटर में फैला है। विभिन्न संघटक क्षेत्रों का क्षेत्रफल एवं जनसंख्या इस प्रकार है:

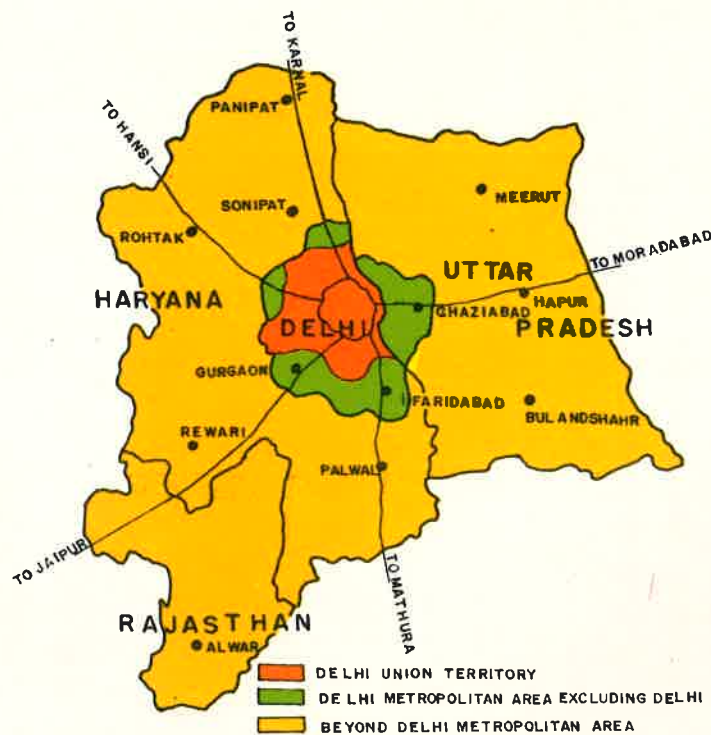
| संघटक                     | क्षेत्रफल<br>(वर्ग कि.मी.) | जनसंख्या 1981<br>(लाख में) |
|---------------------------|----------------------------|----------------------------|
| ● संघ प्रदेश दिल्ली       | 1,483                      | 62.2                       |
| ● हरियाणा उप-क्षेत्र      | 13,413                     | 49.4                       |
| ● राजस्थान उप-क्षेत्र     | 4,493                      | 10.6                       |
| ● उत्तर प्रदेश उप-क्षेत्र | 10,853                     | 69.7                       |

The National Capital Region extends over an area of 30242 sq km in three States, namely, Haryana, Rajasthan and Uttar Pradesh and the Union Territory of Delhi. The area and population of the constituents of the NCR are:

| Constituents               | Area (sq km) | Population<br>1981<br>(in lakhs) |
|----------------------------|--------------|----------------------------------|
| ● UT of Delhi              | 1483         | 62.2                             |
| ● Haryana Sub-region       | 13413        | 49.4                             |
| ● Rajasthan Sub-region     | 4493         | 10.6                             |
| ● Uttar Pradesh Sub-region | 10853        | 69.7                             |

## नीति अंचल

## Policy Zones



दिल्ली में जनसंख्या वृद्धि को नियंत्रित करने के लिए क्षेत्र के सन्तुलित और सुसंगत विकास की आवश्यकता है। क्षेत्रीय योजना ने योजना नीति और महत्वपूर्ण उद्देश्यों, यथा

- क्षेत्र का संगत और सन्तुलित विकास, और
- प्रबन्धनीय सीमा तक दिल्ली की जनसंख्या वृद्धि को सीमित करने को प्राप्त करने के लिए कार्यक्रमों के कार्यान्वयन हेतु उपरोक्त तीन विभिन्न नीति अंचलों का, विभिन्न नीति सूत्रपातों सहित, अभिज्ञान किया है।

There is increasingly growing need for balanced and harmonised development of the Region to contain the growth of population in the National Capital. The Regional Plan has identified three distinct policy zones as indicated above with different policy initiatives for implementation of the Plan policies and programmes to achieve the core objectives, namely:

- harmonised and balanced development of the Region, and
- containing the population growth of Delhi within manageable limits.

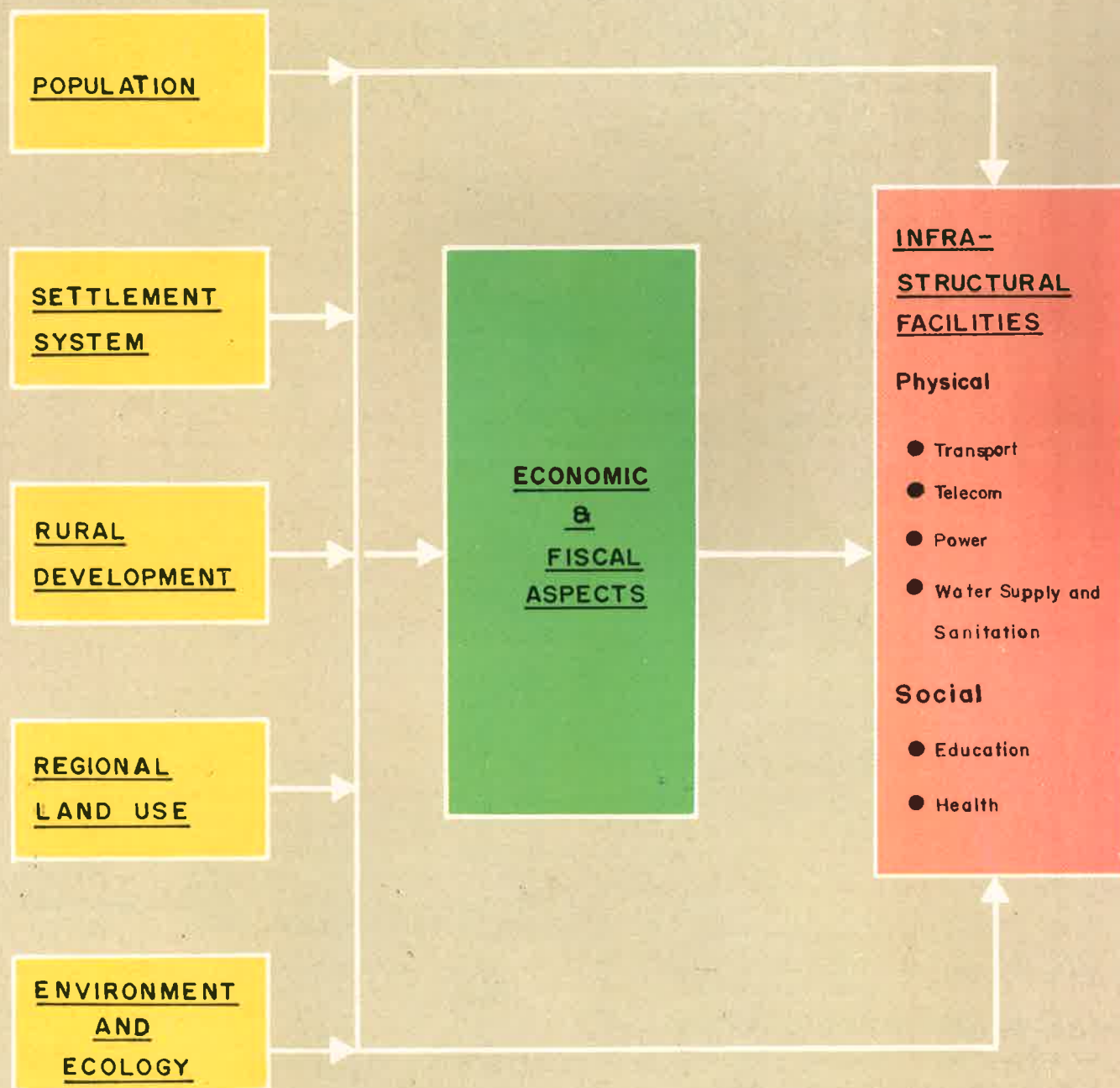
## नीति ढांचा

राष्ट्रीय राजधानी क्षेत्र की क्षेत्रीय योजना, जनसंख्या, सेटलमेन्ट सिस्टम, ग्रामीण विकास, क्षेत्रीय भू-उपयोग, पर्यावरण और पारिस्थितिकी, आर्थिक एवं वित्तीय उपाय और आवास सहित दोनों भौतिक एवं सामाजिक अवसंरचना सुविधाओं संबंधित अन्तर्सम्बद्ध नीति ढांचे द्वारा समाधान चाहती है।

## Policy Framework

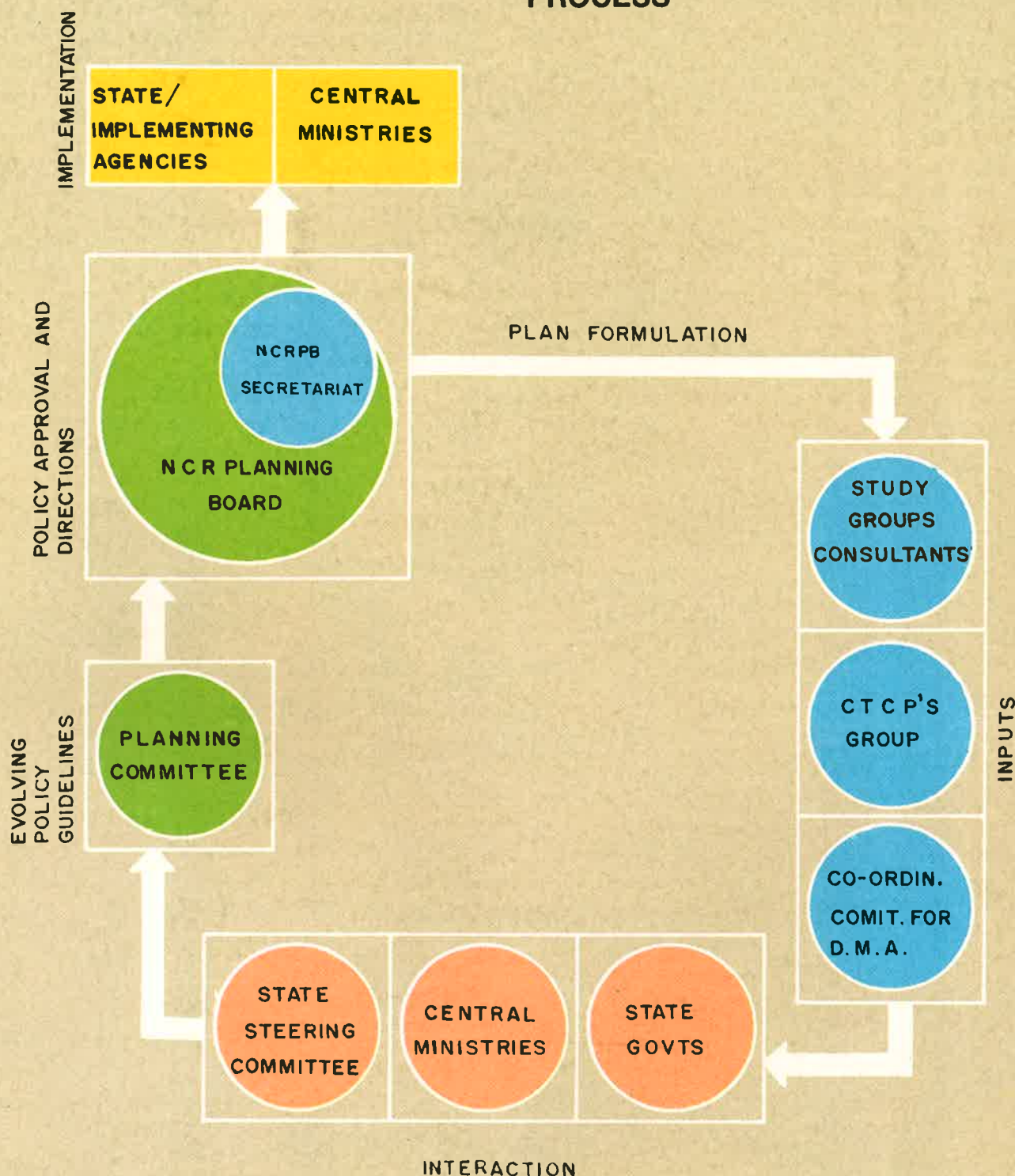
The Regional Plan 2001 for NCR seeks solution through an inter-related policy framework relating to population, settlement system, rural development, regional land use, environment and ecology, economic and fiscal measures, and infrastructure facilities both physical and social including shelter.

# POLICY FRAMEWORK REGIONAL PLAN





## PLANNING AND IMPLEMENTATION PROCESS



नीति और प्राथमिकताओं के विकास तथा कार्यान्वयन के कार्यक्रम की योजना की प्रक्रिया निरन्तर अध्ययनों, परामर्शों, समन्वयन और केन्द्रीय मंत्रालयों व राष्ट्रीय राजधानी क्षेत्र के संघटकों के साथ पारस्परिक प्रक्रिया के द्वारा प्राप्त की जाती है।

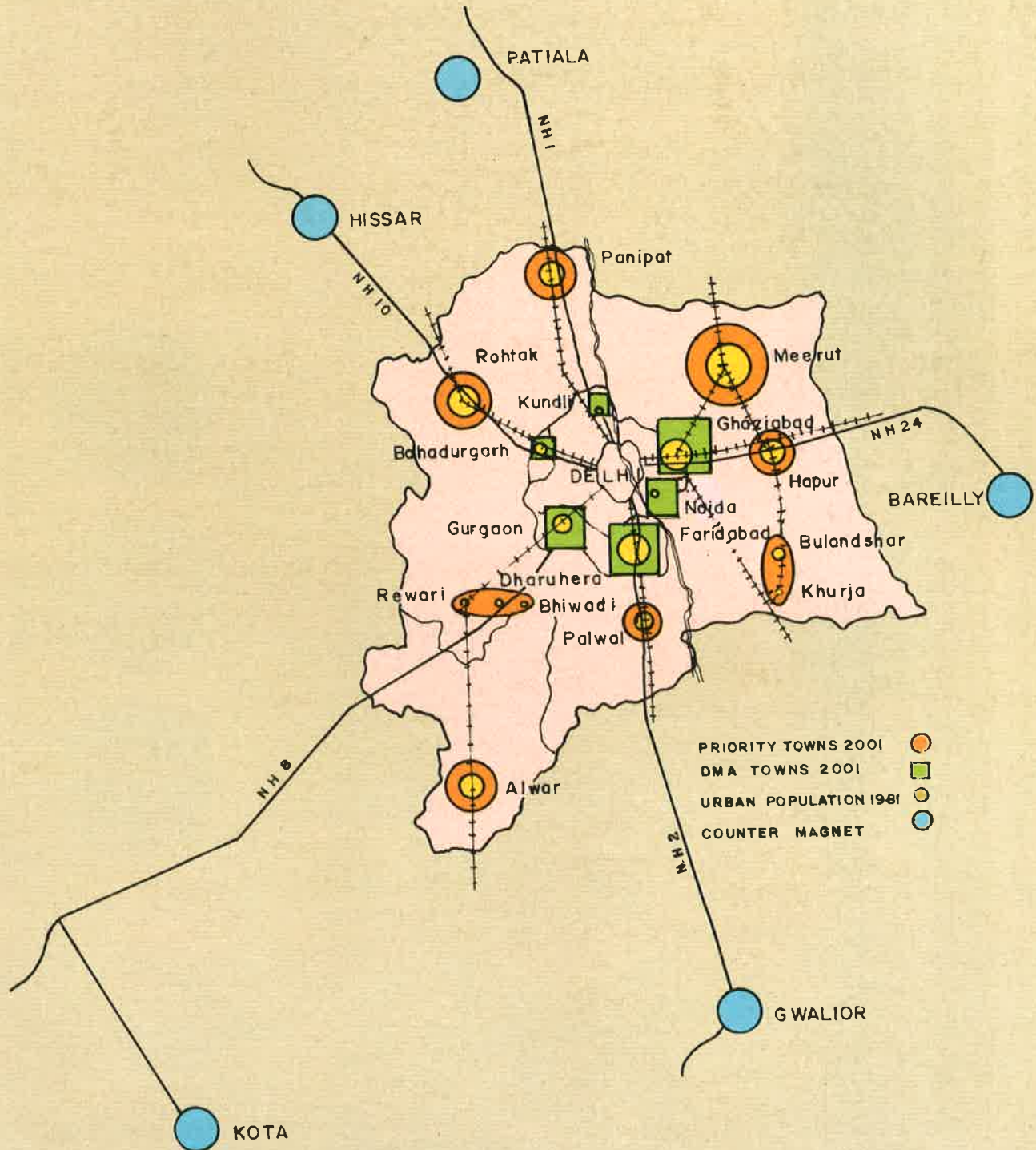
The process of Planning, evolving policy and priorities and programming for implementation is achieved through a continuous process of studies, consultations, coordination and inter-action with the Central Ministries and Constituents of NCR.

## संवृद्धि विकास हेतु वातावरण

राष्ट्रीय राजधानी क्षेत्र, जैसा कि इसके जनसांख्यिकी और शहरी वृद्धि डाइनामिक्स द्वारा स्पष्ट है, उच्च विकास संभावनाओं के सतक्षणों का क्षेत्र है। राष्ट्रीय राजधानी क्षेत्र योजना सन्तुलित शहरीकरण और विकास के लिए भी स्वतः दिल्ली महानगर क्षेत्र नगरों और राष्ट्रीय राजधानी क्षेत्र में प्राथमिक नगरों, और राष्ट्रीय राजधानी क्षेत्र के बाहर काउन्टर मैग्नेट क्षेत्रों के विकास की व्यवस्था करती है।

## A Growth Environment

The National Capital Region is an area with characteristics of high growth potential as evident by its demographic and urban growth dynamics. For balanced urbanisation and also development, the NCR Plan envisages developing self-contained Delhi Metropolitan Area towns and Priority towns/complexes within the NCR and, Countermagnet areas outside.

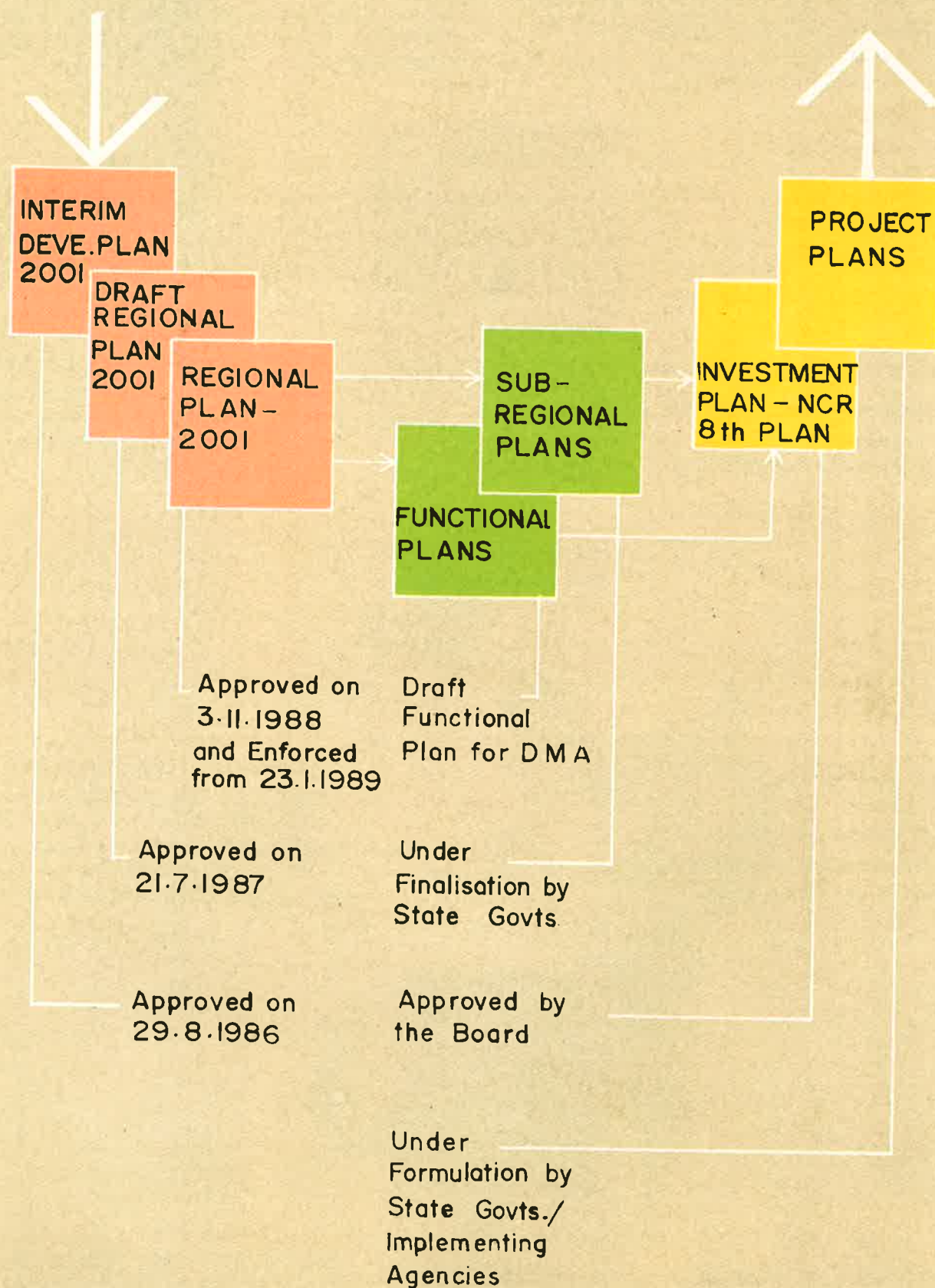




# PLANNING

# TO

# IMPLEMENTATION



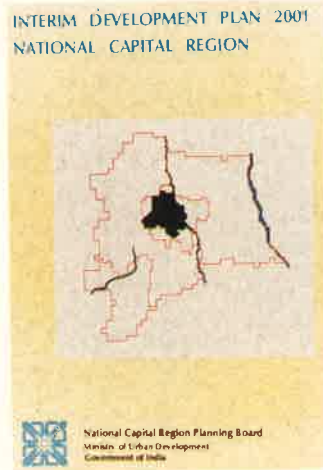
## उपलब्धियां

पांच वर्षों की अल्पावधि में राष्ट्रीय राजधानी क्षेत्र योजना बोर्ड ने, क्षेत्रीय आयोजन, समन्वयन और मानीटरिंग क्षेत्र में द्रुतगति से प्रगति की है और इसकी मुख्य उपलब्धियां हैं:

## Achievements

Within a short span of five years, 1985-90, the NCR Planning Board has progressed fast as a Planning, co-ordinating and monitoring body and, its main achievements are:

**अन्तरिम विकास योजना-2001 राष्ट्रीय राजधानी क्षेत्र —**  
बोर्ड द्वारा 29 अगस्त, 1986 को अनुमोदित की गई।



**Interim Development Plan-2001** National Capital Region approved by the Board on August 29, 1986.

## Draft Regional Plan 2001 National Capital Region

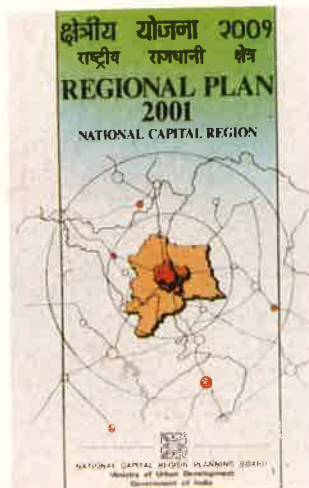
**प्राारूप क्षेत्रीय योजना-2001** राष्ट्रीय राजधानी क्षेत्र- बोर्ड द्वारा जुलाई 21, 1987 को जनसाधारण, संस्थाओं, स्थानीय निकायों, विकास प्राधिकरणों, राज्य और केन्द्र सरकार के विभागों से आपत्तियां एवं सुझाव आमंत्रित करने के लिए अनुमोदित की गई।



  
National Capital Region Planning Board  
Ministry of Urban Development  
Government of India

**Draft Regional Plan-2001** National Capital Region approved by the Board on July 21, 1987 for inviting objections and suggestions from public institutions, local bodies, Development authorities, State and Central Government Departments.

**क्षेत्रीय योजना-2001** राष्ट्रीय राजधानी क्षेत्र- बोर्ड द्वारा 3 नवम्बर, 1988 को अनुमोदित की गई और 23 जनवरी, 1989 को विधिवत लागू की गई।



**Regional Plan-2001** National Capital Region approved by the Board on November 3, 1988 and enforced statutorily with effect from 23, January, 1989.

आठवीं पंचवर्षीय योजना (1985-90) की निवेश योजना बोर्ड द्वारा विशेष रूप से इसी उद्देश्य के लिए बनाए गए कार्यकारी दल द्वारा तैयार की गई। यह निवेश योजना जुलाई, 1989 में बोर्ड द्वारा अनुमोदित की गई।

## INVESTMENT PLAN N C R

VIII FIVE YEAR PLAN (1990-95)

Investment Plan for NCR for the 8th Five Year Plan (1985-90) has been prepared by the WORKING GROUP constituted specifically for this purpose by the Board. This Investment Plan was approved by the Board in July, 1989.

### Report of the Working Group

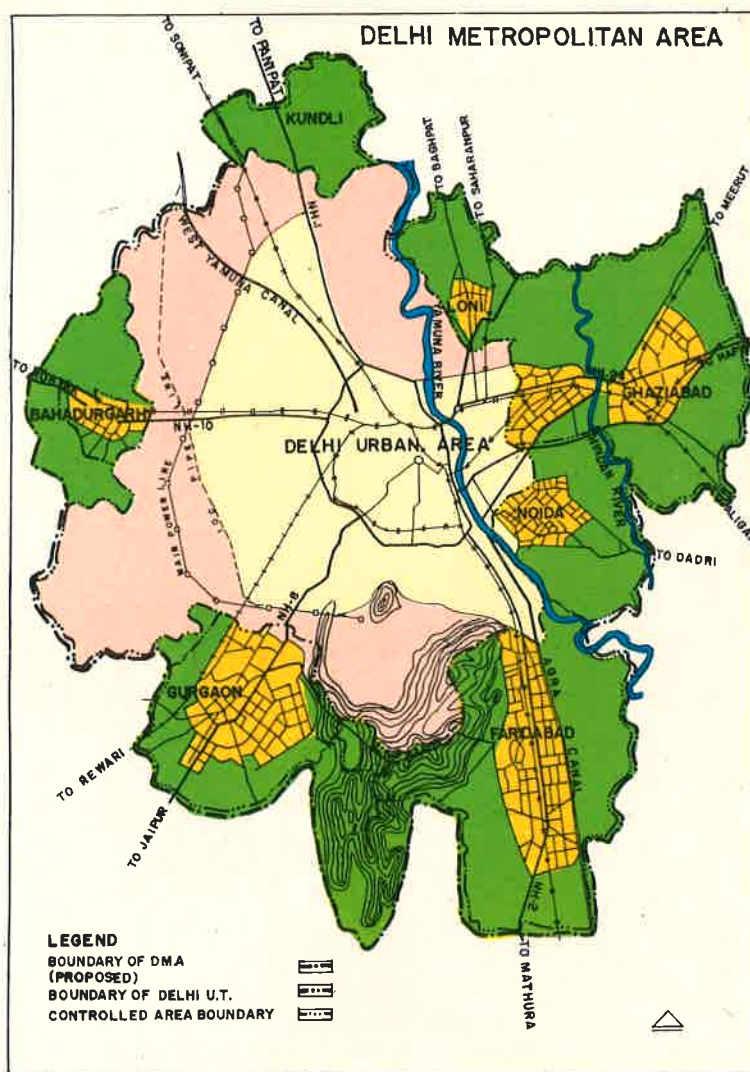


National Capital Region Planning Board  
Ministry of Urban Development, Government of India

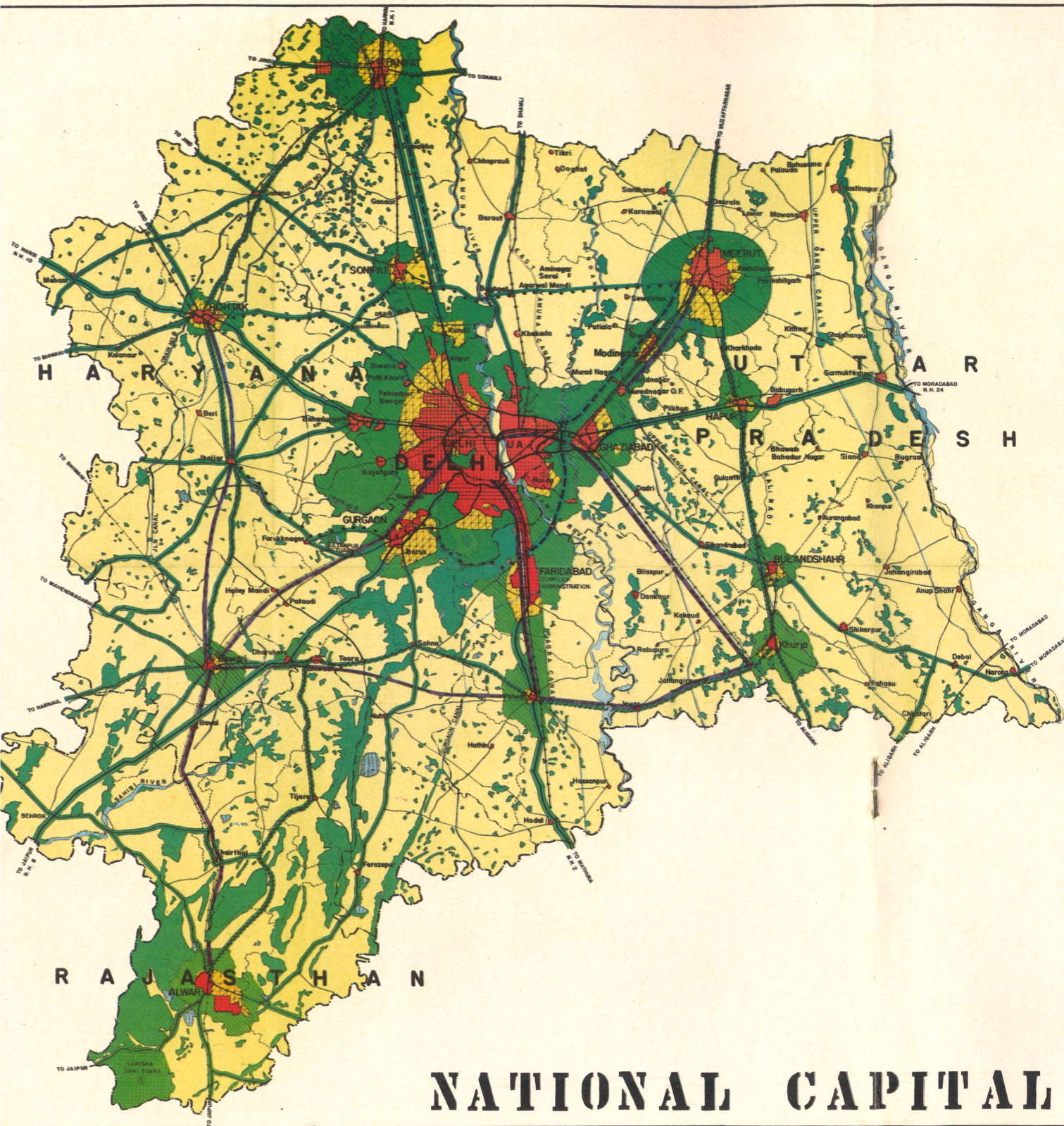
April 1989

दिल्ली महानगर क्षेत्र के लिए प्रारूप कार्यात्मक योजना इस नीति क्षेत्र से संबंधित योजना नीतियों की क्षेत्रीय योजना-2001 की अनुगामी योजना है। आयोजना समिति ने कार्यात्मक योजना प्रारूप पर विचार-विमर्श किया तथा योजना को अंतिम रूप प्रदान किया जा रहा है।

Draft Functional Plan for Delhi Metropolitan Area is a follow up of the Regional Plan-2001 for NCR elaborating the Plan policies relating to this POLICY ZONE. The Planning Committee discussed the Functional Plan in draft. The Plan is under finalisation.







## LEGEND

URBAN AREA - 1987

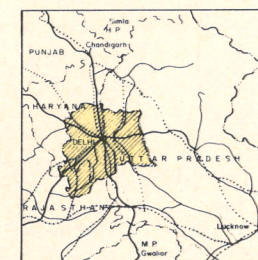
URBANISABLE AREA - 2001

GREEN BELT / GREEN WEDGE

FOREST

SANCTUARIES

CULTIVATED LAND



KEY MAP

N.C.R. Boundary



PROPOSED LANDUSE 2001



DRG NO. NCR/RP-2 DATED 22.6.1988  
NATIONAL CAPITAL REGION PLANNING BOARD

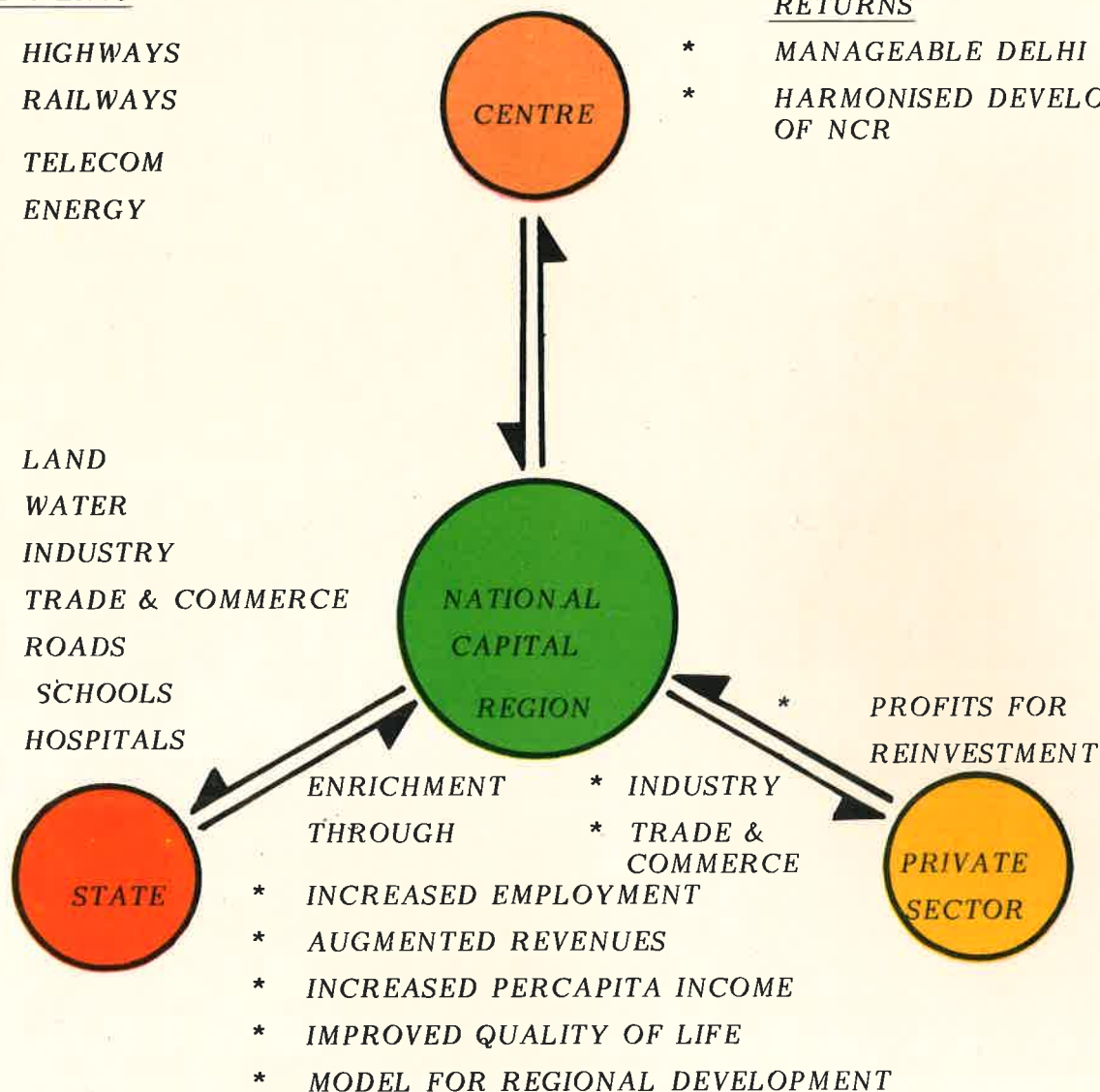
# NATIONAL CAPITAL REGION



INVESTMENTS

- \* HIGHWAYS
- \* RAILWAYS
- \* TELECOM
- \* ENERGY

- \* LAND
- \* WATER
- \* INDUSTRY
- \* TRADE & COMMERCE
- \* ROADS
- \* SCHOOLS
- \* HOSPITALS



राष्ट्रीय राजधानी क्षेत्र, अन्तर्राज्यीय क्षेत्राधिकार होने के कारण क्षेत्रीय विकास का एकमात्र प्रतिमान है। यहां राष्ट्रीय राजधानी क्षेत्र योजना के कार्यान्वयन और आयोजन के सहभागी उपगम को प्रस्तुत किया गया है।

आयोजन नीति ही अपने आप में एक ध्येय नहीं है। नीतियों को कार्यक्रमों और परियोजनाओं के कार्यान्वयन द्वारा सहभागी सहयोग से सम्पादित करना मुख्य कार्य नीति है। इस महत्वपूर्ण कार्य की पूर्ति संबंधितों के बीच सघन कार्यगत सहभागिता द्वारा ही प्राप्त किए जा सकेंगे।

The NCR is a unique model for regional development having inter-State jurisdiction. This illustrates the partnership approach for planning and implementing the NCR Plan.

Planning policy is not an end in itself. To effectuate implementation of Plan policies through programmes and projects, participatory collaboration is the central strategy. The laudable goals could only be secured by the close working partnership among all those concerned in this great task.

## SCHEMES FINANCED BY NCR PLANNING BOARD

### Haryana Sub-region

#### GURGAON

|                                 |   |                   |
|---------------------------------|---|-------------------|
| • No. of schemes:               | : | 5                 |
| (by HUDA)                       |   |                   |
| Residential                     | : | 1                 |
| Industrial                      | : | 3                 |
| Transport Nagar                 | : | 1                 |
| • Total area                    | : | 779.58 acres      |
| • Approved estimated cost       | : | Rs. 1849.87 lakhs |
| • Progress:                     |   |                   |
| Completed                       | : | 2                 |
| Ongoing                         | : | 3                 |
| Land acquired                   | : | 644.58 acres      |
| Land developed                  | : | 76%               |
| • Expenditure (upto 12/89)      | : | Rs. 1104.51 lakhs |
| • By Govt. of India (upto 3/85) | : | Rs. 115.00 lakhs  |
| • NCRPB (upto 3/90)             | : | Rs. 460.57 lakhs  |



Sector 18-Industrial

#### PANIPAT

|                                 |   |                   |
|---------------------------------|---|-------------------|
| • No. of Schemes                | : | 6                 |
| (by HUDA)                       |   |                   |
| Residential                     | : | 3                 |
| Residential-cum-institutional   | : | 1                 |
| Link Road                       | : | 1                 |
| Industrial                      | : | 1                 |
| • Total Area                    | : | 2287.18 acres     |
| • Approved estimated cost       | : | Rs. 3912.39 lakhs |
| • Progress:                     |   |                   |
| Completed                       | : | 4                 |
| Ongoing                         | : | 2                 |
| Land acquired                   | : | 2287.18 acres     |
| Land developed                  | : | 90%               |
| • Expenditure (upto 12/89)      | : | Rs. 3874.89 lakhs |
| • By Govt. of India (upto 3/85) | : | Rs. 354.34 lakhs  |
| • By NCR PB (upto 3/90)         | : | Rs. 668.00 lakhs  |



Transport Nagar



### ALWAR



Shastri Nagar Commercial Complex

|                                 |                     |
|---------------------------------|---------------------|
| • No. of Schemes (UIT, Alwar)   | : 27                |
| Residential                     | : 18                |
| Commercial                      | : 7                 |
| Rail-road overbridge            | : 1                 |
| Truck Terminus                  | : 1                 |
| • Total Area                    | : 1191.74 acres     |
| • Approved estimated Cost       | : Rs. 1572.35 lakhs |
| • Progress                      | :                   |
| Completed                       | : 22                |
| Ongoing                         | : 4                 |
| Dropped                         | : 1                 |
| Land acquired                   | : 1191.94 acres     |
| Land developed                  | : 78%               |
| • Expenditure (upto 12/89)      | : Rs. 1017.17 lakhs |
| • By Govt. of India (upto 3/85) | : Rs. 337.05 lakhs  |
| • By NCRPB (upto 3/90)          | : Rs. 238.70 lakhs  |

### BHIWADI



Rail-Road Overbridge-Alwar

|                                  |                    |
|----------------------------------|--------------------|
| • No. of Schemes (by UIT, Alwar) | : 2                |
| Residential                      | : 2                |
| • Total area                     | : 409.80 acres     |
| • Approved estimated cost        | : Rs. 750.00 lakhs |
| • Progress                       | :                  |
| Ongoing                          | : 2                |
| Land acquired                    | : 94.80 acres      |
| Land developed                   | : 95 %             |
| • Expenditure (upto 12/89)       | : Rs. 157.19 lakhs |
| • By NCRPB (upto 3/90)           | : Rs. 245.00 lakhs |

## Uttar Pradesh Sub-region

### MEERUT

|                                 |                     |
|---------------------------------|---------------------|
| • No. of Schemes                | : 10                |
| UPHDB                           | : 5                 |
| MDA                             | : 5                 |
| Residential                     | : 4                 |
| Commercial                      | : 2                 |
| Work-cum-Sheltr                 | : 3                 |
| Bridge improvement              | : 1                 |
| • Total Area                    | : 2004.43 acres     |
| • Approved estimated cost       | : Rs. 7876.72 lakhs |
| • Progress:                     | :                   |
| Completed                       | : 2                 |
| Ongoing                         | : 8                 |
| Land acquired                   | : 1859.68 acres     |
| Land developed                  | : 75%               |
| • Expenditure (upto 12/89)      | : Rs. 5395.31 lakhs |
| • By Govt. of India (upto 3/85) | : Rs. 473.00 lakhs  |
| • By NCRPB (upto 3/90)          | : Rs. 1800.00 lakhs |



Pallavpuram Residential Scheme

### HAPUR

|                                 |                    |
|---------------------------------|--------------------|
| • No. of Schemes (by UPHDB)     | : 1                |
| (Residential-Cum-Commercial)    |                    |
| • Total area                    | : 31 acres         |
| • Approved estimated cost       | : Rs. 225.00 lakhs |
| • Progress:                     |                    |
| Completed                       |                    |
| • Expenditure (upto 12/89)      | : Rs. 214.75 lakhs |
| • By Govt. of India (upto 3/85) | : Rs. 89.00 lakhs  |
| • By NCRPB (upto 3/90)          | : Rs. 50.00 lakhs  |



Residential-cum-Commercial Scheme

## प्लानिंग कमेटी

राष्ट्रीय राजधानी क्षेत्र योजना बोर्ड के निहित कार्यों को पूरा करने में सहायता हेतु दिनांक 8 जुलाई, 1985 को प्लानिंग कमेटी संस्थापित की गई। इस कमेटी की मार्च, 1990 तक 19 बैठकें हुईं। कमेटी ने राष्ट्रीय राजधानी क्षेत्र की योजना से संबंधित विभिन्न तथ्यों और पहलुओं पर बोर्ड के विचारार्थ विवेचित किया।

## प्रोजेक्ट सैंक्शनिंग एण्ड मानीटरिंग ग्रुप और पर्सनल ग्रुप

प्रोजेक्ट सैंक्शनिंग एण्ड मानीटरिंग ग्रुप और पर्सनल ग्रुप बोर्ड द्वारा संस्थापित किए गये। प्रोजेक्ट सैंक्शनिंग एण्ड मानीटरिंग ग्रुप बोर्ड द्वारा अनुमोदित योजनाओं में से विशिष्ट परियोजनाओं को निधिकरण एवं किश्तें अनुमोदित करने हेतु अभिज्ञापित करता है तथा इन परियोजनाओं का निरंतर पुनर्वलोकन करता है। प्रोजेक्ट सैंक्शनिंग एण्ड मानीटरिंग ग्रुप की मार्च, 1990 तक 11 बैठकें आयोजित की गईं।

पर्सनल ग्रुप को बोर्ड द्वारा नियुक्तियां करने के लिए प्रतिनिधित्वित किया गया है। इस ग्रुप की मार्च, 1990 तक 7 बैठकें हुईं।

## Planning Committee

The Planning Committee, constituted under the NCR Planning Board Act, 1985 on the 8th July, 1985 for assisting the Board in the discharge of its functions, met 19 times till March, 1990. The Committee considered and deliberated all issues and matters relating to the planning of NCR for consideration of the Board.

## Project Sanctioning and Monitoring Group, and Personnel Group

The Project Sanctioning and Monitoring Group (PSMG) and, Personnel Group were constituted by the Board. The PSMG identifies individual projects against schemes approved by the Board for funding, sanctions instalments and carries out a constant review of the projects. The PSMG met 11 times till March, 1990.

The Personnel Group is delegated by the Board power to create posts and appoint persons against them. This Group met 7 times till March, 1990.

## Progress of NCR Schemes

(upto 31.3.1990)

(Rs. in lakhs)

| Sub-region<br>(Town)  | No. of Schemes |           | Aggregate       | Land                     | Land                  | Central                                    | NCRPB                                   | Expenditure     |
|---|----------------|-----------|-----------------|--------------------------|-----------------------|--|---|-----------------|
|   | Total          | Completed | Area<br>(Acres) | Acqui-<br>red<br>(Acres) | Deve-<br>loped<br>(%) | Govern-<br>ment<br>Loans<br>(upto<br>3/85) | Loans (upto<br>12/89)<br>(upto<br>3/90) |                 |
| 1) हरियाणा<br>(गुड़गांव, पानीपत)<br>Haryana<br>(Gurgaon, Panipat)     | 11             | 6         | 3066.76         | 2931.76                  | 90                    | 469.35                                     | 1128.50                                 | 4979.40         |
| 2) राजस्थान<br>(अलवर, भिवाड़ी)<br>Rajasthan<br>(Alwar, Bhiwadi)       | 29             | 22        | 1601.54         | 1286.54                  | 64                    | 337.05                                     | 483.70                                  | 1174.36         |
| 3) उत्तर प्रदेश<br>(मेरठ, हापुड़)<br>Uttar Pradesh<br>(Meerut, Hapur) | 11             | 3         | 2035.43         | 1890.68                  | 68                    | 562.00                                     | 1850.00                                 | 5610.06         |
| <b>Total:</b>   | <b>51</b>      | <b>31</b> | <b>6703.73</b>  | <b>6108.98</b>           | <b>77</b>             | <b>1368.40</b>                             | <b>3462.20</b>                          | <b>11763.82</b> |



## प्लानिंग कमेटी का गठन

|  |                        |
|--|------------------------|
| 1. सदस्य सचिव, राष्ट्रीय राजधानी क्षेत्र योजना बोर्ड   | अध्ययन                 |
| 2. संयुक्त सचिव (राष्ट्रीय राजधानी क्षेत्र से संबंधित कार्य देखने वाले), शहरी विकास मंत्रालय | सदस्य                  |
| 3. हरियाणा राज्य में राष्ट्रीय राजधानी क्षेत्र के कार्य के प्रभारी सचिव                      | सदस्य                  |
| 4. राजस्थान राज्य में राष्ट्रीय राजधानी क्षेत्र के कार्य के प्रभारी सचिव                     | सदस्य                  |
| 5. उत्तर प्रदेश राज्य में राष्ट्रीय राजधानी क्षेत्र के कार्य के प्रभारी सचिव                 | सदस्य                  |
| 6. दिल्ली संघ राज्य क्षेत्र में राष्ट्रीय राजधानी क्षेत्र के कार्य के प्रभारी सचिव           | सदस्य                  |
| 7. उपाध्यक्ष, दिल्ली विकास प्राधिकरण   | सदस्य                  |
| 8. मुख्य आयोजक, नगर एवं ग्राम आयोजन संगठन, शहरी विकास मंत्रालय                               | सदस्य                  |
| 9. निदेशक, नगर आयोजन विभाग, हरियाणा सरकार  | सदस्य                  |
| 10. मुख्य नगर नियोजक, राजस्थान सरकार   | सदस्य                  |
| 11. मुख्य नगर नियोजक, उत्तर प्रदेश सरकार   | सदस्य                  |
| 12. संयुक्त सलाहकार प्रतिनिधि, योजना आयोग, भारत सरकार  | सहयोजित सदस्य          |
| 13. मुख्य इंजीनियर (आयोजन) प्रतिनिधि भू-तल परिवहन विभाग, भारत सरकार                          | सहयोजित सदस्य          |
| 14. निदेशक (विद्युत) प्रतिनिधि ऊर्जा मंत्रालय, भारत सरकार                                    | सहयोजित सदस्य          |
| 15. निदेशक (आयोजन) प्रतिनिधि, रेलवे मंत्रालय, भारत सरकार                                     | सहयोजित सदस्य          |
| 16. उप-महानिदेशक (टी.पी.) प्रतिनिधि, संचार मंत्रालय, भारत सरकार                              | सहयोजित सदस्य          |
| 17. अध्यक्ष एवं प्रबंध निदेशक, आवास एवं नगर विकास निगम                                       | सहयोजित सदस्य          |
| 18. निदेशक, पर्यावरण विभाग, भारत सरकार   | सहयोजित सदस्य          |
| 19. मुख्य क्षेत्रीय नियोजक, राष्ट्रीय राजधानी क्षेत्र योजना बोर्ड                            | सहयोजित सदस्य (संयोजक) |

## PLANNING COMMITTEE

|   |                           |
|---|---------------------------|
| 1. Member Secretary, NCR Planning Board   | Chairman                  |
| 2. Joint Secretary in the Ministry of Urban Development dealing with the work relating to NCR         | Member                    |
| 3. Secretary Incharge of NCR work in the State of Haryana   | Member                    |
| 4. Secretary Incharge of NCR work in the State of Rajasthan   | Member                    |
| 5. Secretary in charge of NCR work in the State of Uttar Pradesh                                      | Member                    |
| 6. Secretary Incharge of NCR work in the Delhi Union Territory  | Member                    |
| 7. Vice Chairman, Delhi Development Authority   | Member                    |
| 8. Chief Planner, Town & Country Planning Organisation  | Member                    |
| 9. Director, Town Planning Department Government of Haryana   | Member                    |
| 10. Chief Town Planner, Government of Rajasthan   | Member                    |
| 11. Chief Town Planner, Government of Uttar Pradesh   | Member                    |
| 12. Joint Adviser, Representative Planning Commission Government of India                             | Coopted Member            |
| 13. Chief Engineer (Planning), Representative, Ministry of Shipping and Transport Government of India | Coopted Member            |
| 14. Director (Power), Representative, Ministry of Energy, Government of India                         | Coopted Member            |
| 15. Director (Planning) Representative, Ministry of Railways, Government of India                     | Coopted Member            |
| 16. Deputy Director General (TP), Representative Ministry of Communications, Government of India      | Coopted Member            |
| 17. Chairman and Managing Director, Housing & Urban Development Corporation                           | Coopted Member            |
| 18. Director, Department of Environment, Government of India  | Coopted Member            |
| 19. Chief Regional Planner, NCR Planning Board  | Coopted Member (Convenor) |

### ***Studies Undertaken Through Professional Consultants/Institutions***

- |  |  |
|--|--|
| 1. Migration Studies in the Context of the NCR Plan.                   | National Institute of Urban Affairs, New Delhi.                      |
| 2. Study on Informal Sector in NCR                                     | Society for Development Studies New Delhi.                           |
| 3. Fiscal Policy for National Capital Region.                          | National Institute of Public Finance & Policy, New Delhi.            |
| 4. Computer Modelling for Urban Development.                           | Central Building Research Institute, Roorkee.                        |
| 5. Landuse Analysis based on Landsat Imageries and Aerial Photographs. | Defence Terrain Research Laboratory, Ministry of Defence, New Delhi. |
| 6. Transport Sector Plan for NCR                                       | Operations Research Group, Baroda.                                   |
| 7. Settlement System.  | Physical Research Laboratory, Ahmedabad.                             |
| 8. Counter-magnet area Study   | School of Planning & Architecture, New Delhi.                        |
| 9. Resource Mobilisation by local bodies in NCR.                       | National Institute of Urban Affairs.                                 |
| 10. Feasibility Study for Expressways in NCR.                          | Consulting Engineering Services (India) Pvt. Ltd.                    |
| 11. Distributive Trades in National Capital Region                     | Operations Research Group, Baroda.                                   |
| 12. Study on Investment Plan for the NCR Plan Implementation.          | Centre for Policy Research, New Delhi.                               |

---

### ***Study Groups for Formulation of Regional Plan on:***

1. Economic Profile and Fiscal Measures
2. Land-use and Settlement System
3. Regional Transport
4. Physical Infrastructure
5. Power Development
6. Social Infrastructure
7. Environment
8. Telecommunications

---

### ***Working Group on: Investment Plan for NCR—Eighth Plan***

#### ***Sub-Groups on:***

- \* Employment
- \* Regional Road Investment
- \* Central Sector Investment
- \* Involvement of Private Sector

### ***Working Group on:***

Urban services and Resources Mobilisation by local bodies in the NCR.

## Population : Composition, Growth and Assignment

| उप-क्षेत्र<br>Sub-Region            | Area in Acres<br>(%) | Population:1981<br>(lakhs) |       | Growth Rate:1971-81<br>(%) |       | Assignment:2001<br>(lakhs) |       |
|-------------------------------------|----------------------|----------------------------|-------|----------------------------|-------|----------------------------|-------|
|                                     |                      | Total                      | Urban | Total                      | Urban | Total                      | Urban |
| 1) दिल्ली संघ क्षेत्र<br>Delhi U.T. | 1483<br>(4.90)       | 62.20                      | 57.68 | 53.20                      | 58.16 | 112                        | 110   |
| 2) हरियाणा<br>Haryana               | 13413<br>(44.36)     | 49.39                      | 12.07 | 29.74                      | 78.29 | 78                         | 43.5  |
| 3) राजस्थान<br>Rajasthan            | 4493<br>(14.86)      | 10.64                      | 1.74  | 39.47                      | 56.76 | 14                         | 7     |
| 4) उत्तर प्रदेश<br>Uttar Pradesh    | 10853<br>(35.88)     | 69.69                      | 19.49 | 28.12                      | 78.97 | 121                        | 75.5  |
| एन.सी.आर.<br>N.C.R.                 | 30242<br>(100.00)    | 191.92                     | 90.98 | 36.48                      | 64.70 | 325                        | 236   |

### Priority Towns/Complexes

| नगर<br>Town  | Population (lakhs) |                  |
|--|--------------------|------------------|
|  | 1981               | 2001<br>assigned |
| 1. मेरठ<br>Meerut  | 5.36               | 15.50            |
| 2. हापड़<br>Hapur  | 1.02               | 4.50             |
| 3. बुलन्दशहर-खुर्जा कम्प्लेक्स<br>Bulandshahr-Khurja Complex | 1.03<br>0.67       | 5.00<br>3.00     |
| 4. पलवल<br>Palwal  | 0.47               | 3.00             |
| 5. पानीपत<br>Panipat   | 1.38               | 5.00             |
| 6. रोहतक<br>Rohtak   | 1.68               | 5.00             |
| 7. रेवाड़ी-धरूहेड़ा-भिवानी<br>Rewari-Dharuhera-Bhaiwadi      | —<br>—             | 0.75<br>1.15     |
| 8. अलवर<br>Alwar   | 1.47               | 5.00             |
| <b>योग<br/>Total :</b>                                       | <b>13.60</b>       | <b>49.00</b>     |

### DMA Towns

| नगर<br>Town                                   | Population (lakhs) |                  |
|---|--------------------|------------------|
|   | 1981               | 2001<br>assigned |
| 1. बहादुरगढ़<br>Bahadurgarh                   | 0.37               | 2.00             |
| 2. फरीदाबाद-बल्लभगढ़<br>Faridabad-Ballabhgarh | 3.31               | 10.00            |
| 3. गुड़गांव<br>Gurgaon                        | 1.01               | 7.00             |
| 4. कडली<br>Kundli                             | —                  | 1.50             |
| 5. गाजियाबाद-लोनी<br>Ghaziabad-Loni           | 2.97               | 11.00            |
| 6. न्यौडा<br>NOIDA                            | 0.42               | 5.50             |
| <b>Total</b>                                  | <b>8.08</b>        | <b>37.00</b>     |

### Counter-Magnet Towns

| Sl. No. | Name of Town                         | Population 1981 (lakhs) | Growth rate 1971-81 % | Distance from Delhi (in Km) | Connection by Road | Rail |
|---------|--------------------------------------|-------------------------|-----------------------|-----------------------------|--------------------|------|
| 1.      | पटियाला<br>Patiala (Punjab)          | 2.06                    | 36.55                 | 252                         | SH                 | BG   |
| 2.      | हिसार<br>Hissar (Haryana)            | 1.37                    | 53.60                 | 180                         | NH-10              | BG   |
| 3.      | बरेली<br>Bareilly (Uttar Pradesh)    | 4.49                    | 37.20                 | 251                         | NH-24              | BG   |
| 4.      | ग्वालियर<br>Gwalior (Madhya Pradesh) | 5.56                    | 36.90                 | 317                         | NH-3               | BG   |
| 5.      | कोटा<br>Kota (Rajasthan)             | 3.58                    | 68.19                 | 480                         | NH-12              | BG   |



### *Migrants to Delhi by States of their Origin upto 1981*

| State                            | Before 1961                     | 1961-71                          | 1971-81                          | Period not known | Total                            |
|----------------------------------|---------------------------------|----------------------------------|----------------------------------|------------------|----------------------------------|
| Haryana                          | 98324<br>(22.1)                 | 85945<br>(16.4)                  | 159028<br>(12.9)                 | 14412            | 357709<br>(15.5)                 |
| Madhya Pradesh                   | 5585<br>(1.2)                   | 8860<br>(1.7)                    | 37709<br>(3.1)                   | 2496             | 54650<br>(2.4)                   |
| Punjab                           | 74944<br>(16.8)                 | 59503<br>(11.3)                  | 78671<br>(6.4)                   | 11447            | 224565<br>(9.8)                  |
| Rajasthan                        | 33341<br>(7.5)                  | 39885<br>(7.6)                   | 93836<br>(7.6)                   | 7603             | 174665<br>(7.6)                  |
| Uttar Pradesh                    | 185550<br>(41.7)                | 260748<br>(49.6)                 | 616021<br>(50.1)                 | 54362            | 1107681<br>(48.2)                |
| Others (including outside India) | 47311<br>(10.7)                 | 70368<br>(13.4)                  | 244480<br>(19.9)                 | 17823            | 379982<br>(16.5)                 |
| <b>Total</b>                     | <b>445055</b><br><b>(100.0)</b> | <b>525309</b><br><b>(100.00)</b> | <b>1229745</b><br><b>(100.0)</b> | <b>99143</b>     | <b>2299252</b><br><b>(100.0)</b> |

Note: Figures in brackets indicate % to the respective totals.

### *Urban Centres by Class—1981*

| Sub-region/Class | I         | II       | III       | IV        | V         | VI       | All Classes |
|------------------|-----------|----------|-----------|-----------|-----------|----------|-------------|
| Delhi U.T.       | 1         | —        | —         | 1         | 4         | —        | 6           |
| Haryana          | 5         | 1        | 4         | 8         | 9         | —        | 27          |
| Rajasthan        | 1         | —        | —         | 2         | —         | —        | 3           |
| Uttar Pradesh    | 4         | 2        | 12        | 17        | 20        | 3        | 58          |
| <b>N.C.R.</b>    | <b>11</b> | <b>3</b> | <b>16</b> | <b>28</b> | <b>33</b> | <b>3</b> | <b>94</b>   |

### *Number of Villages in Different Population Range-1981*

| Sub-region    | No. of Villages | Less than 200               | 200-449                      | 500-1999                      | 2000-4999                     | 5000-9999                   | 10000 and above           |
|---------------|-----------------|-----------------------------|------------------------------|-------------------------------|-------------------------------|-----------------------------|---------------------------|
| Delhi UT      | 214             | 9<br>(4.20)                 | 9<br>(4.20)                  | 110<br>(51.40)                | 71<br>(33.20)                 | 15<br>(7.00)                | —                         |
| Haryana       | 2386            | 158<br>(6.62)               | 335<br>(14.04)               | 1287<br>(53.94)               | 508<br>(21.29)                | 93<br>(3.90)                | 5<br>(0.21)               |
| Rajasthan     | 1088            | 125<br>(11.49)              | 318<br>(29.23)               | 573<br>(52.67)                | 65<br>(5.97)                  | 7<br>(0.64)                 | —                         |
| Uttar Pradesh | 2989            | 149<br>(4.98)               | 283<br>(9.47)                | 1705<br>(57.04)               | 742<br>(24.83)                | 107<br>(3.58)               | 3<br>(0.10)               |
| <b>NCR</b>    | <b>6677</b>     | <b>441</b><br><b>(6.60)</b> | <b>945</b><br><b>(14.10)</b> | <b>3675</b><br><b>(55.10)</b> | <b>1386</b><br><b>(20.75)</b> | <b>222</b><br><b>(3.32)</b> | <b>8</b><br><b>(0.13)</b> |

Note: Figures in brackets indicate proportions to respective Sub-region's total.

# CHAIRMAN

(MINISTER OF URBAN DEVELOPMENT)

MEMBER SECRETARY

CHIEF REGIONAL PLANNER

REGIONAL PLANNER  
SR. PLANNING ENGINEER

ASSOCIATE PLANNER

SENIOR RESEARCH OFFICER

ASSISTANT PLANNERS

RESEARCH OFFICER

PLANNING ASSISTANTS

RESEARCH ASSISTANT

SUPPORTING STAFF

DEPUTY DIRECTOR

ASSISTANT

SUPPORTING STAFF

FINANCE AND ACCOUNTS OFFICER

JUNIOR ACCOUNTS OFFICER

ACCOUNTS ASSISTANTS

SUPPORTING STAFF

